ПРАВИЛА ЗЕМЛЕПОЛЬЗОВАНИЯ И ЗАСТРОЙКИ МУНИЦИПАЛЬНОГО ОБРАЗОВАНИЯ МОКРОУСОВСКОГО СЕЛЬСОВЕТА МОКРОУСОВСКОГО РАЙОНА КУРГАНСКОЙ ОБЛАСТИ

КАРТА ГРАДОСТРОИТЕЛЬНОГО ЗОНИРОВАНИЯ
МАСШТАБ 1:10 000

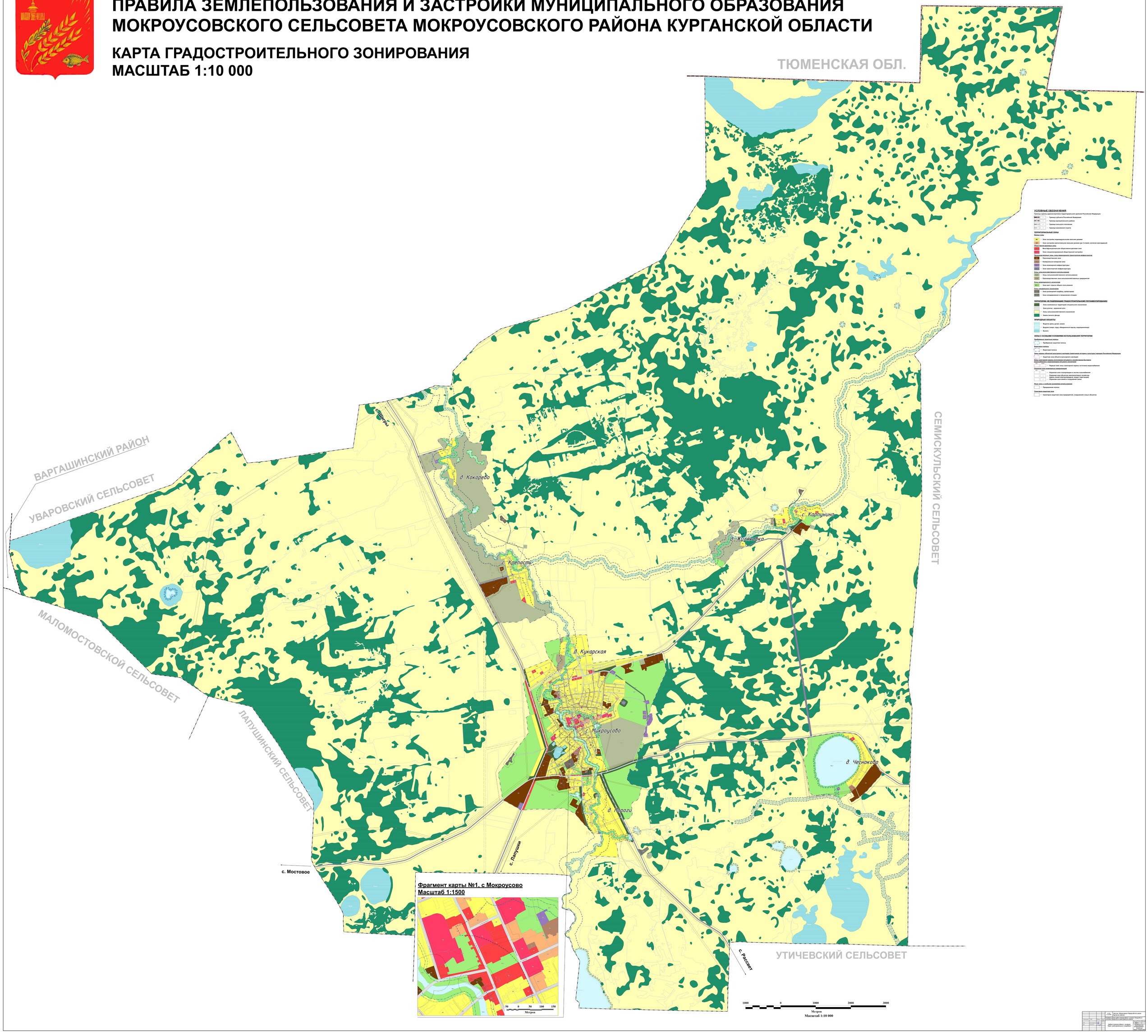

ПРАВИЛА ЗЕМЛЕПОЛЬЗОВАНИЯ И ЗАСТРОЙКИ МУНИЦИПАЛЬНОГО ОБРАЗОВАНИЯ МОКРОУСОВСКОГО СЕЛЬСОВЕТА МОКРОУСОВСКОГО РАЙОНА КУРГАНСКОЙ ОБЛАСТИ

КАРТА ГРАДОСТРОИТЕЛЬНОГО ЗОНИРОВАНИЯ С. МОКРОУСОВО
МАСШТАБ 1:5 000

УСЛОВНЫЕ ОБОЗНАЧЕНИЯ

Границы единиц административно-территориального деления Российской Федерации

- Граница субъекта Российской Федерации
- Граница муниципального района
- Граница сельского поселения
- Граница населенного пункта

ТЕРРИТОРИАЛЬНЫЕ ЗОНЫ

Жилые зоны

- Ж1 — Зона застройки индивидуальными жилыми домами
- Ж2 — Зона застройки малоэтажными жилыми домами (до 4 этажей, включая мансардный)

Общественно-деловые зоны

- О1 — Многофункциональная общественно-деловая зона
- О2 — Зона специализированной общественной застройки

Производственные зоны, зоны инженерной и транспортной инфраструктур

- П1 — Производственная зона
- П2 — Коммунально-складская зона
- ИТ1 — Зона инженерной инфраструктуры
- ИТ2 — Зона транспортной инфраструктуры

Зоны сельскохозяйственного использования

- Сх1 — Зоны сельскохозяйственного использования
- Сх2 — Производственная зона сельскохозяйственных предприятий

Зоны рекреационного назначения

- РЗ-1 — Зона мест отдыха общего пользования

Зоны специального назначения

- СН1 — Зона размещения кладбищ, крематориев
- СН2 — Зона складирования и захоронения отходов

ТЕРРИТОРИИ, НЕ ПОДЛЕЖАЩИЕ ГРАДОСТРОИТЕЛЬНОМУ РЕГЛАМЕНТИРОВАНИЮ

- Зона озелененных территорий специального назначения
- Зона улично - дорожной сети
- Зоны сельскохозяйственного назначения
- Земли лесного фонда

ПРИРОДНЫЕ ОБЪЕКТЫ

- Водоток (река, ручей, канал)
- Водоем (озеро, пруд, обводненный карьер, водохранилище)
- Болото

ЗОНЫ С ОСОБЫМИ УСЛОВИЯМИ ИСПОЛЬЗОВАНИЯ ТЕРРИТОРИИ

Прибрежные защитные полосы

- Прибрежная защитная полоса

Береговые полосы

- Береговая полоса

Зоны охраны объектов культурного наследия (памятников истории и культуры) народов Российской Федерации

- Защитная зона объекта культурного наследия

Зоны санитарной охраны источников питьевого и хозяйственно-бытового водоснабжения и водопроводов питьевого назначения

сущ. / проект

- Первый пояс зоны санитарной охраны источника водоснабжения

Охранная зона инженерных коммуникаций

сущ. / проект

- Охранная зона газопроводов и систем газоснабжения
- Охранная зона объектов электросетевого хозяйства (вдоль линий электропередачи, вокруг подстанций)
- Охранная зона линий и сооружений связи

Иные зоны с особыми условиями использования

- Придорожная полоса

Санитарно-защитная зона

- Санитарно-защитная зона предприятий, сооружений и иных объектов

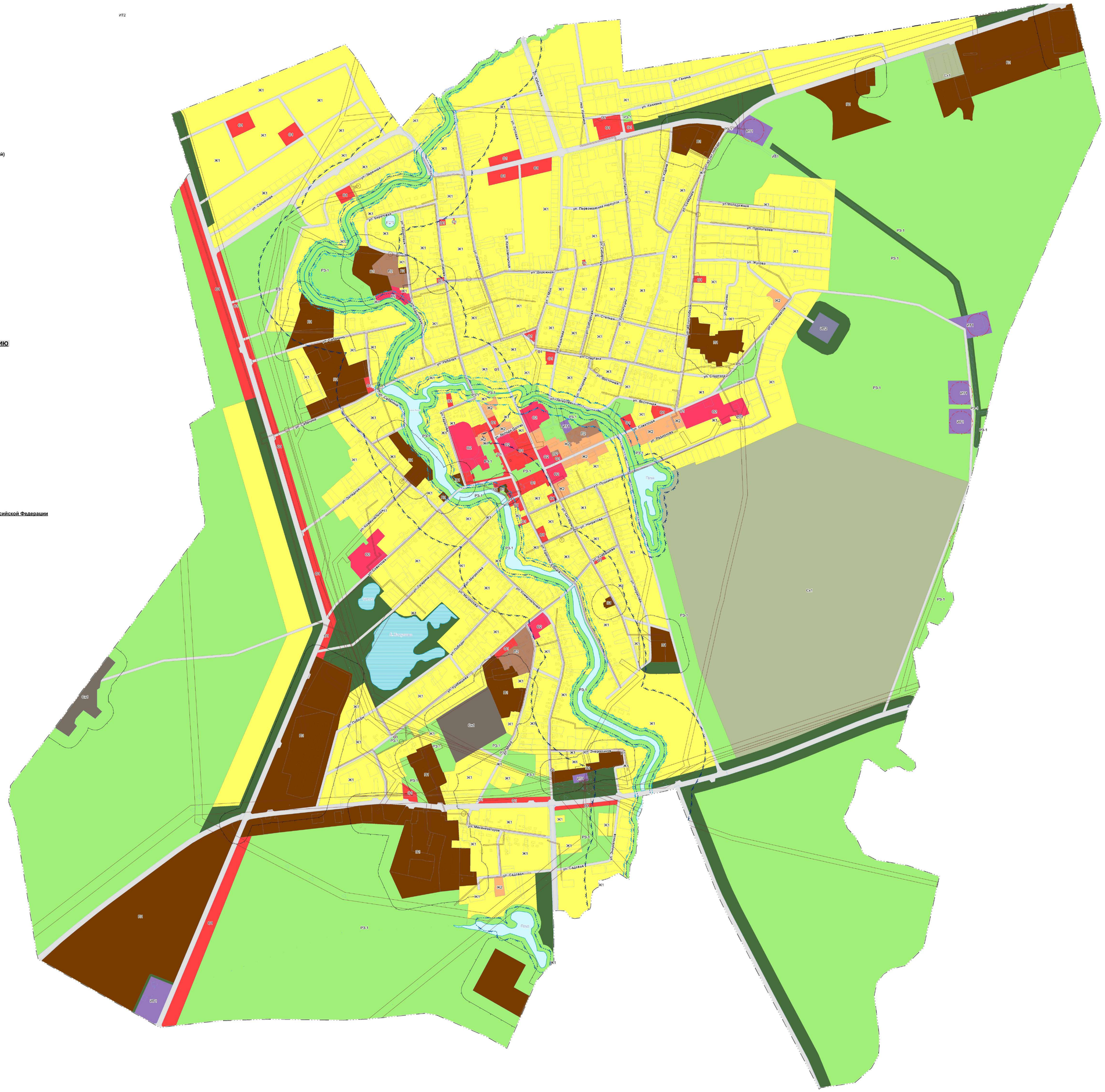

250 0 250 500 750

Метров

Масштаб 1:5 000

				ГК-020-К-24/2019	Заказчик: Администрация Мокроусовского района Курганской области
				Разработка проекта правил землепользования и застройки Мокроусовского сельсовета Мокроусовского района Курганской области	
Должность	ФИО	Подпись	Дата		
			2019 г.		
ГАП	Кочергина А.А.			Правила землепользования и застройки Карта градостроительного зонирования	Масштаб 1:5000 / Лист 7 / Листов
ГИП	Зотова Е.А.				Индивидуальный предприниматель Колесникова Марина Анатольевна

ПРАВИЛА ЗЕМЛЕПОЛЬЗОВАНИЯ И ЗАСТРОЙКИ МУНИЦИПАЛЬНОГО ОБРАЗОВАНИЯ МОКРОУСОВСКОГО СЕЛЬСОВЕТА МОКРОУСОВСКОГО РАЙОНА КУРГАНСКОЙ ОБЛАСТИ

КАРТА ГРАДОСТРОИТЕЛЬНОГО ЗОНИРОВАНИЯ Д. КУКАРСКАЯ
МАСШТАБ 1:5 000

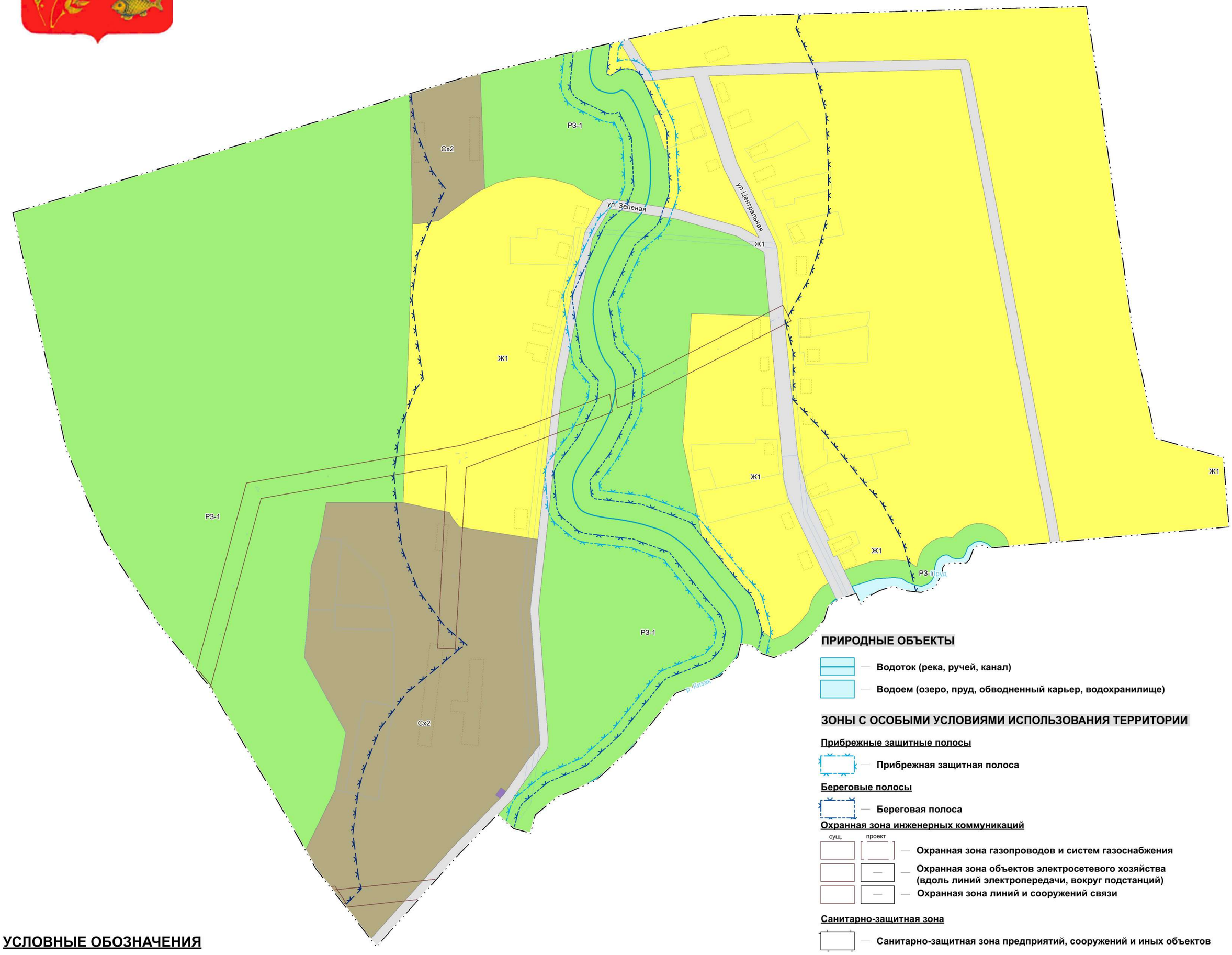

ПРИРОДНЫЕ ОБЪЕКТЫ

— Водоток (река, ручей, канал)

— Водоем (озеро, пруд, обводненный карьер, водохранилище)

ЗОНЫ С ОСОБЫМИ УСЛОВИЯМИ ИСПОЛЬЗОВАНИЯ ТЕРРИТОРИИ

Прибрежные защитные полосы

— Прибрежная защитная полоса

Береговые полосы

— Береговая полоса

Охранная зона инженерных коммуникаций

сущ. проект

— Охранная зона газопроводов и систем газоснабжения

— Охранная зона объектов электросетевого хозяйства (вдоль линий электропередачи, вокруг подстанций)

— Охранная зона линий и сооружений связи

Санитарно-защитная зона

— Санитарно-защитная зона предприятий, сооружений и иных объектов

УСЛОВНЫЕ ОБОЗНАЧЕНИЯ

Границы единиц административно-территориального деления Российской Федерации

— Граница населенного пункта

ТЕРРИТОРИАЛЬНЫЕ ЗОНЫ

Жилые зоны

Ж1 — Зона застройки индивидуальными жилыми домами

Общественно-деловые зоны

О1 — Многофункциональная общественно-деловая зона

Зоны сельскохозяйственного использования

Сх2 — Производственная зона сельскохозяйственных предприятий

Зоны рекреационного назначения

РЗ-1 — Зона мест отдыха общего пользования

ТЕРРИТОРИИ, НЕ ПОДЛЕЖАЩИЕ ГРАДОСТРОИТЕЛЬНОМУ РЕГЛАМЕНТИРОВАНИЮ

— Зона озелененных территорий специального назначения

— Зона улично - дорожной сети

50 0 50 100 150

Метров

Масштаб: 1:2 500

				ГП-ПЗЗ К-24/2019	Заказчик: Администрация Мокроусовского района Курганской области
Должность	ФИО	Подпись	Дата	Разработка проекта правил землепользования и застройки Мокроусовского сельсовета Мокроусовского района Курганской области	
			2019 г.	Правила землепользования и застройки. "Карта градостроительного зонирования."	Масштаб 1:5000; Лист 1; Листов
ГАП	Красноперов А.И.				Индивидуальный предприниматель Колодезная Марина Анатольевна
ГИП	Поляков В.А.				

ПРАВИЛА ЗЕМЛЕПОЛЬЗОВАНИЯ И ЗАСТРОЙКИ МУНИЦИПАЛЬНОГО ОБРАЗОВАНИЯ МОКРОУСОВСКОГО СЕЛЬСОВЕТА МОКРОУСОВСКОГО РАЙОНА КУРГАНСКОЙ ОБЛАСТИ

КАРТА ГРАДОСТРОИТЕЛЬНОГО ЗОНИРОВАНИЯ Д. ПОРОГИ
МАСШТАБ 1:5 000

УСЛОВНЫЕ ОБОЗНАЧЕНИЯ

Границы единиц административно-территориального деления Российской Федерации

— Граница населенного пункта

ТЕРРИТОРИАЛЬНЫЕ ЗОНЫ

Жилые зоны

Ж1 — Зона застройки индивидуальными жилыми домами

Общественно-деловые зоны

О1 — Многофункциональная общественно-деловая зона

Производственные зоны, зоны инженерной и транспортной инфраструктур

П1 — Производственная зона

Зоны сельскохозяйственного использования

Сх2 — Производственная зона сельскохозяйственных предприятий

Зоны рекреационного назначения

РЗ-1 — Зона мест отдыха общего пользования

ТЕРРИТОРИИ, НЕ ПОДЛЕЖАЩИЕ ГРАДОСТРОИТЕЛЬНОМУ РЕГЛАМЕНТИРОВАНИЮ

— Зона озелененных территорий специального назначения

— Зона улично - дорожной сети

ПРИРОДНЫЕ ОБЪЕКТЫ

— Водоток (река, ручей, канал)

— Водоем (озеро, пруд, обводненный карьер, водохранилище)

ЗОНЫ С ОСОБЫМИ УСЛОВИЯМИ ИСПОЛЬЗОВАНИЯ ТЕРРИТОРИИ

Прибрежные защитные полосы

— Прибрежная защитная полоса

Береговые полосы

— Береговая полоса

Зоны санитарной охраны источников питьевого и хозяйственно-бытового водоснабжения и водопроводов питьевого назначения

сущ. проект — Первый пояс зоны санитарной охраны источника водоснабжения

Охранная зона инженерных коммуникаций

сущ. проект

— Охранная зона газопроводов и систем газоснабжения

— Охранная зона объектов электросетевого хозяйства (вдоль линий электропередачи, вокруг подстанций)

— Охранная зона линий и сооружений связи

Санитарно-защитная зона

— Санитарно-защитная зона предприятий, сооружений и иных объектов

250 0 250 500 750

Метров

Масштаб 1:5 000

				ГП-ПЗЗ К-24/2019	Заказчик: Администрация Мокроусовского района Курганской области		
				Разработка проекта правил землепользования и застройки Мокроусовского сельсовета Мокроусовского района Курганской области			
Должность	ФИО	Подпись	Дата				
			2019 г.	Правила землепользования и застройки "Карта градостроительного зонирования."	Масштаб 1 : 5000	Лист 1	Листов
ГАП	Красноперов А.И.				Индивидуальный предприниматель Колодезная Марина Анатольевна		
ГИП	Поляков В.А.						

ПРАВИЛА ЗЕМЛЕПОЛЬЗОВАНИЯ И ЗАСТРОЙКИ МУНИЦИПАЛЬНОГО ОБРАЗОВАНИЯ МОКРОУСОВСКОГО СЕЛЬСОВЕТА МОКРОУСОВСКОГО РАЙОНА КУРГАНСКОЙ ОБЛАСТИ

КАРТА ГРАДОСТРОИТЕЛЬНОГО ЗОНИРОВАНИЯ Д. ЖИЛЯКОВКА
МАСШТАБ 1:2 000

УСЛОВНЫЕ ОБОЗНАЧЕНИЯ

Границы единиц административно-территориального деления Российской Федера

Граница населенного пункта

ТЕРРИТОРИАЛЬНЫЕ ЗОНЫ

Жилые зоны

Ж1 — Зона застройки индивидуальными жилыми домами

Зоны сельскохозяйственного использования

Сх1 — Зоны сельскохозяйственного использования

Зоны рекреационного назначения

РЗ-1 — Зона мест отдыха общего пользования

ПРИРОДНЫЕ ОБЪЕКТЫ

Водоток (река, ручей, канал)

ЗОНЫ С ОСОБЫМИ УСЛОВИЯМИ ИСПОЛЬЗОВАНИЯ ТЕРРИТОРИИ

Прибрежные защитные полосы

Прибрежная защитная полоса

Береговые полосы

Береговая полоса

Охранная зона инженерных коммуникаций

Охранная зона объектов электросетевого хозяйства (вдоль линий электропередачи, вокруг подстанций)

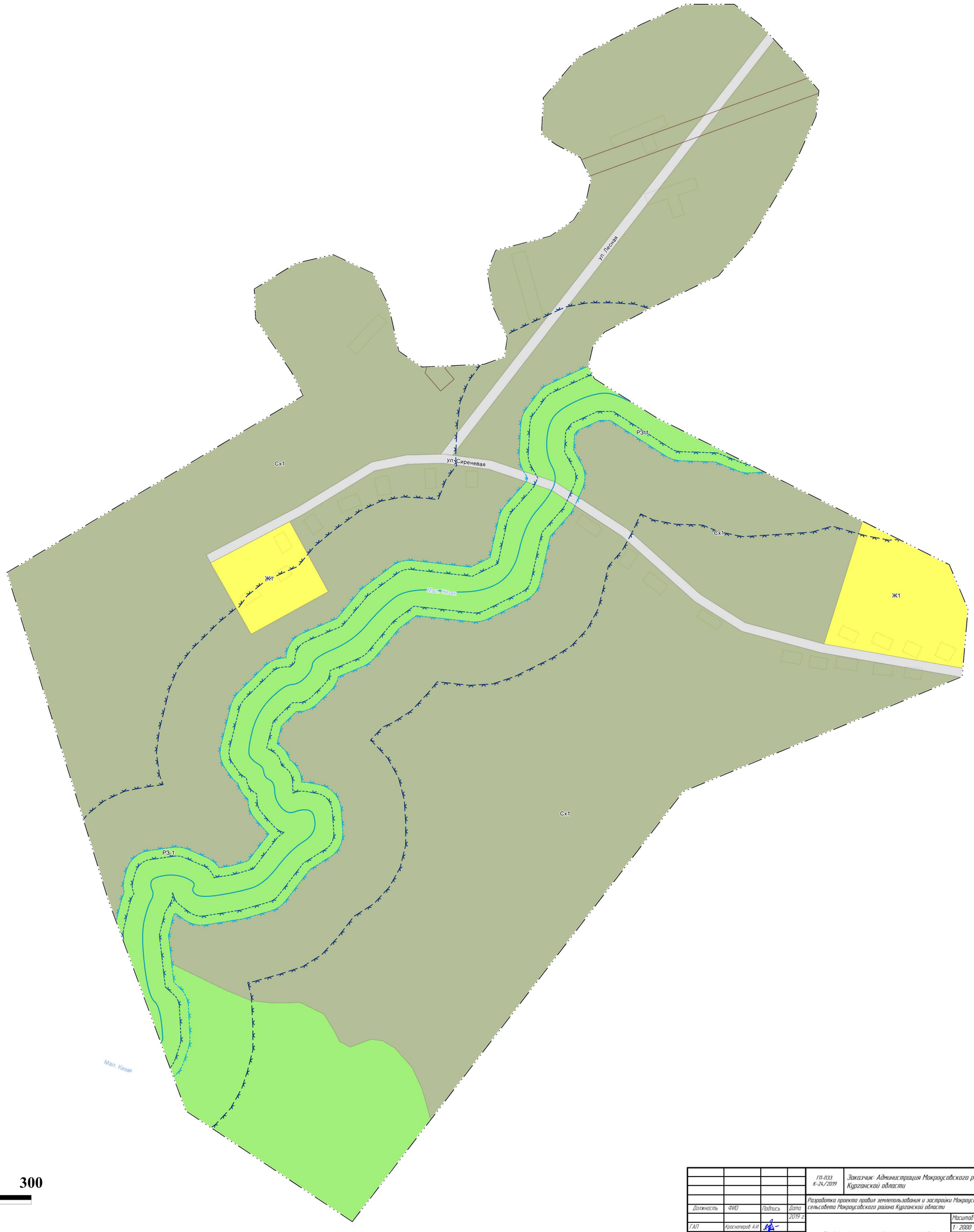

100 0 100 200 300

Метров

Масштаб: 1:2 000

				ГП-ПЗЗ К-24/2019	Заказчик: Администрация Мокроусовского района Курганской области		
Должность	ФИО	Подпись	Дата	Разработка проекта правил землепользования и застройки Мокроусовского сельсовета Мокроусовского района Курганской области			
			2019 г.		Масштаб	Лист	Листов
ГАП	Красноперов А.И.			Правила землепользования и застройки "Карта градостроительного зонирования."	1 : 2000	1	
ГИП	Поляков В.А.				Индивидуальный предприниматель Колодезная Марина Анатольевна		

ПРАВИЛА ЗЕМЛЕПОЛЬЗОВАНИЯ И ЗАСТРОЙКИ МУНИЦИПАЛЬНОГО ОБРАЗОВАНИЯ МОКРОУСОВСКОГО СЕЛЬСОВЕТА МОКРОУСОВСКОГО РАЙОНА КУРГАНСКОЙ ОБЛАСТИ

КАРТА ГРАДОСТРОИТЕЛЬНОГО ЗОНИРОВАНИЯ С. КАРПУНИНО
МАСШТАБ 1:2 000

УСЛОВНЫЕ ОБОЗНАЧЕНИЯ

Границы единиц административно-территориального деления Российской Федерации

— Граница населенного пункта

ТЕРРИТОРИАЛЬНЫЕ ЗОНЫ

Жилые зоны

Ж1 — Зона застройки индивидуальными жилыми домами

Общественно-деловые зоны

О1 — Многофункциональная общественно-деловая зона

О2 — Зона специализированной общественной застройки

Производственные зоны, зоны инженерной и транспортной инфраструктур

П1 — Производственная зона

ИТ-1 — Зона инженерной инфраструктуры

Зоны рекреационного назначения

РЗ-1 — Зона мест отдыха общего пользования

ТЕРРИТОРИИ, НЕ ПОДЛЕЖАЩИЕ ГРАДОСТРОИТЕЛЬНОМУ РЕГЛАМЕНТИРОВАНИЮ

— Зона озелененных территорий специального назначения

— Зона улично - дорожной сети

ПРИРОДНЫЕ ОБЪЕКТЫ

— Водоток (река, ручей, канал)

ЗОНЫ С ОСОБЫМИ УСЛОВИЯМИ ИСПОЛЬЗОВАНИЯ ТЕРРИТОРИИ

Прибрежные защитные полосы

— Прибрежная защитная полоса

Береговые полосы

— Береговая полоса

Зоны санитарной охраны источников питьевого и хозяйственно-бытового водоснабжения и водопроводов питьевого назначения

суц. проект — Первый пояс зоны санитарной охраны источника водоснабжения

Охранная зона инженерных коммуникаций

суц. проект — Охранная зона объектов электросетевого хозяйства (вдоль линий электропередачи, вокруг подстанций)

Санитарно-защитная зона

— Санитарно-защитная зона предприятий, сооружений и иных объектов

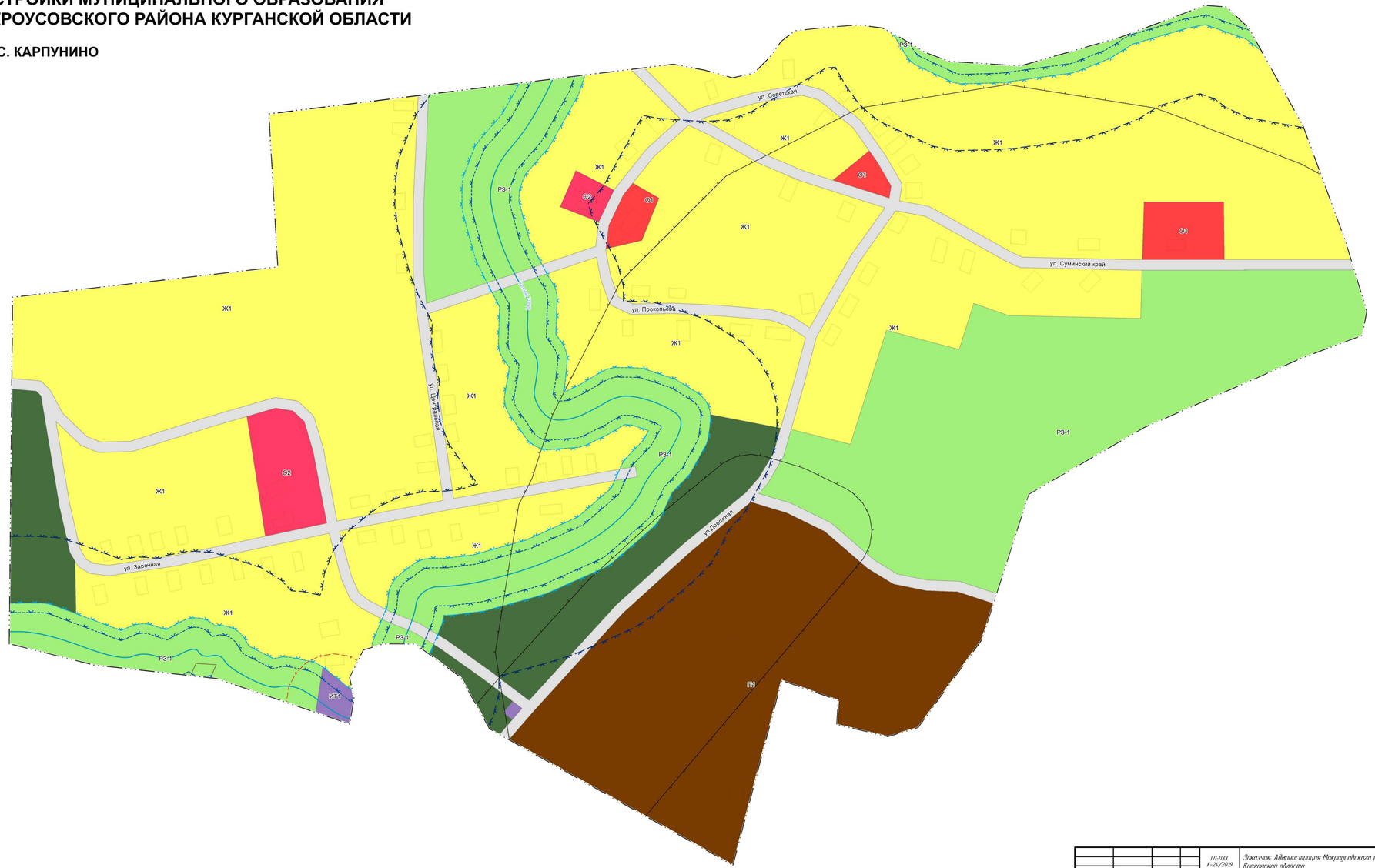

100 0 100 200 300

Метров

Масштаб: 1:2 000

				ГП-033 К-24/2019	Заказчик: Администрация Мокроусовского района Курганской области		
Должность	ФИО	Подпись	Дата	Разработка проекта правил землепользования и застройки Мокроусовского сельсовета Мокроусовского района Курганской области			
ГАП	Красногоров А.И.		2019 г.	Правила землепользования и застройки. "Карта градостроительного зонирования"	Масштаб 1:10000	Лист 1	Листов
ГИП	Волков В.А.				Индивидуальный предприниматель Колодезная Марина Анатольевна		

ПРАВИЛА ЗЕМЛЕПОЛЬЗОВАНИЯ И ЗАСТРОЙКИ МУНИЦИПАЛЬНОГО ОБРАЗОВАНИЯ МОКРОУСОВСКОГО СЕЛЬСОВЕТА МОКРОУСОВСКОГО РАЙОНА КУРГАНСКОЙ ОБЛАСТИ

КАРТА ГРАДОСТРОИТЕЛЬНОГО ЗОНИРОВАНИЯ Д. КОКОРЕВО
МАСШТАБ 1:5 000

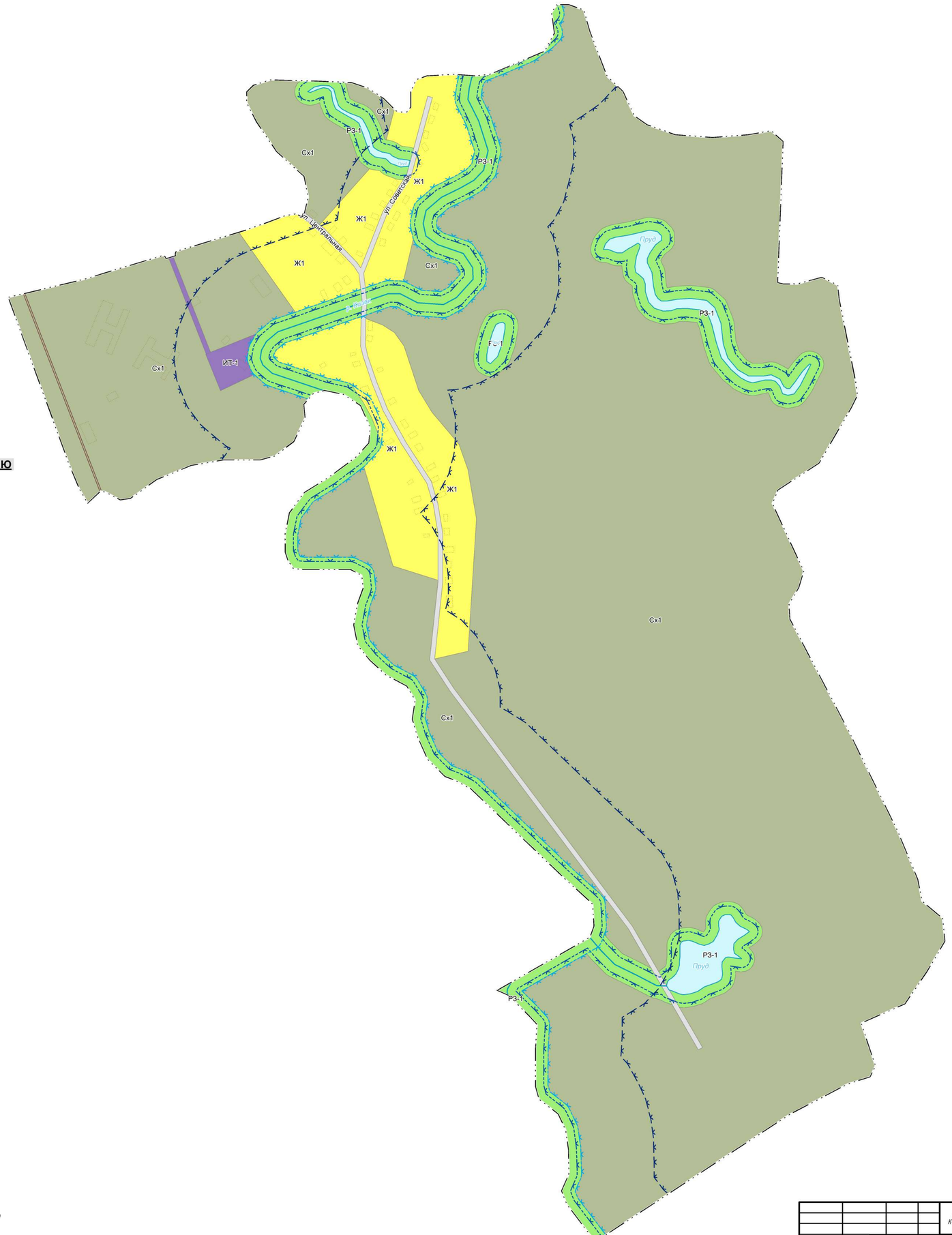

УСЛОВНЫЕ ОБОЗНАЧЕНИЯ

Границы единиц административно-территориального деления Российской Федерации

— **Граница населенного пункта**

ТЕРРИТОРИАЛЬНЫЕ ЗОНЫ

Жилые зоны

Ж1 — **Зона застройки индивидуальными жилыми домами**

Производственные зоны

ИТ1 — **Зона инженерной инфраструктуры**

Зоны сельскохозяйственного использования

Сх1 — **Зоны сельскохозяйственного использования**

Зоны рекреационного назначения

Р3-1 — **Зона мест отдыха общего пользования**

ТЕРРИТОРИИ, НЕ ПОДЛЕЖАЩИЕ ГРАДОСТРОИТЕЛЬНОМУ РЕГЛАМЕНТИРОВАНИЮ

— **Зона улично - дорожной сети**

ПРИРОДНЫЕ ОБЪЕКТЫ

— **Водоток (река, ручей, канал)**

— **Водоем (озеро, пруд, обводненный карьер, водохранилище)**

ЗОНЫ С ОСОБЫМИ УСЛОВИЯМИ ИСПОЛЬЗОВАНИЯ ТЕРРИТОРИИ

Прибрежные защитные полосы

— **Прибрежная защитная полоса**

Береговые полосы

— **Береговая полоса**

Охранная зона инженерных коммуникаций

сущ. проект

— **Охранная зона объектов электросетевого хозяйства (вдоль линий электропередачи, вокруг подстанций)**

250 0 250 500 750

Метров

Масштаб: 1:5 000

				ГП-ПЗЗ К-24/2019	Заказчик: Администрация Мокроусовского района Курганской области
Должность	ФИО	Подпись	Дата	Разработка проекта правил землепользования и застройки Мокроусовского сельсовета Мокроусовского района Курганской области	
			2019 г.		
ГАП	Красноперов А.И.			Правила землепользования и застройки. "Карта градостроительного зонирования."	Масштаб 1 : 10000 / Лист 1 / Листов
ГИП	Поляков В.А.				Индивидуальный предприниматель Колодезная Марина Анатольевна

ПРАВИЛА ЗЕМЛЕПОЛЬЗОВАНИЯ И ЗАСТРОЙКИ МУНИЦИПАЛЬНОГО ОБРАЗОВАНИЯ МОКРОУСОВСКОГО СЕЛЬСОВЕТА МОКРОУСОВСКОГО РАЙОНА КУРГАНСКОЙ ОБЛАСТИ

КАРТА ГРАДОСТРОИТЕЛЬНОГО ЗОНИРОВАНИЯ С. КРЕПОСТЬ
МАСШТАБ 1:5 000

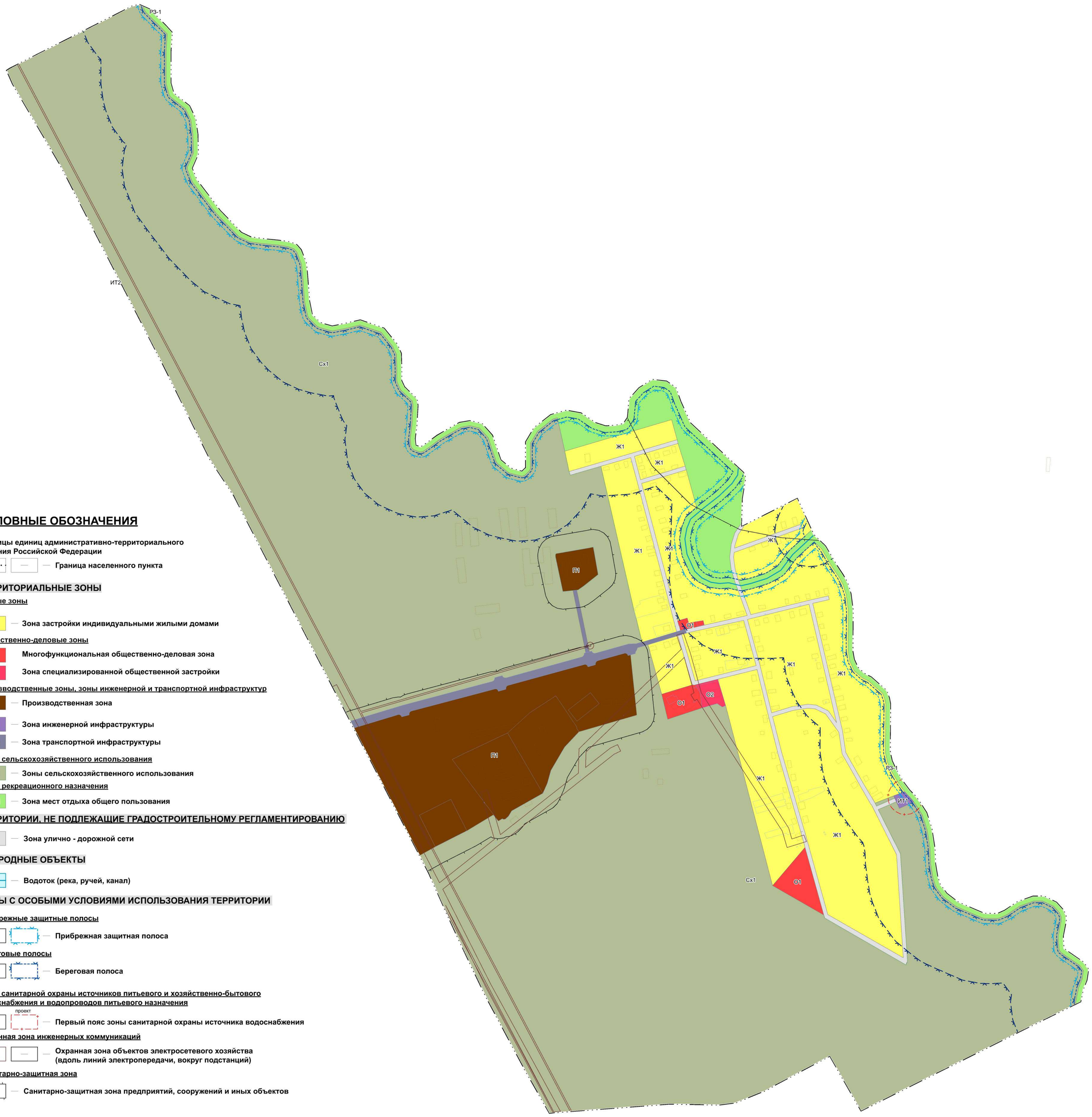

УСЛОВНЫЕ ОБОЗНАЧЕНИЯ

Границы единиц административно-территориального деления Российской Федерации

— Граница населенного пункта

ТЕРРИТОРИАЛЬНЫЕ ЗОНЫ

Жилые зоны

Ж1 — Зона застройки индивидуальными жилыми домами

Общественно-деловые зоны

О1 — Многофункциональная общественно-деловая зона

О2 — Зона специализированной общественной застройки

Производственные зоны, зоны инженерной и транспортной инфраструктур

П1 — Производственная зона

ИТ1 — Зона инженерной инфраструктуры

ИТ2 — Зона транспортной инфраструктуры

Зоны сельскохозяйственного использования

Сх1 — Зоны сельскохозяйственного использования

Зоны рекреационного назначения

Р3-1 — Зона мест отдыха общего пользования

ТЕРРИТОРИИ, НЕ ПОДЛЕЖАЩИЕ ГРАДОСТРОИТЕЛЬНОМУ РЕГЛАМЕНТИРОВАНИЮ

— Зона улично - дорожной сети

ПРИРОДНЫЕ ОБЪЕКТЫ

— Водоток (река, ручей, канал)

ЗОНЫ С ОСОБЫМИ УСЛОВИЯМИ ИСПОЛЬЗОВАНИЯ ТЕРРИТОРИИ

Прибрежные защитные полосы

— Прибрежная защитная полоса

Береговые полосы

— Береговая полоса

Зоны санитарной охраны источников питьевого и хозяйственно-бытового водоснабжения и водопроводов питьевого назначения

сущ. проект

— Первый пояс зоны санитарной охраны источника водоснабжения

Охранная зона инженерных коммуникаций

— Охранная зона объектов электросетевого хозяйства (вдоль линий электропередачи, вокруг подстанций)

Санитарно-защитная зона

— Санитарно-защитная зона предприятий, сооружений и иных объектов

250 0 250 500 750

Метров

Масштаб 1:5 000

				ГП-ПЗЗ К-24/2019	Заказчик: Администрация Мокроусовского района Курганской области		
				Разработка проекта правил землепользования и застройки Мокроусовского сельсовета Мокроусовского района Курганской области			
Должность	ФИО	Подпись	Дата				
			2019 г.	Правила землепользования и застройки. "Карта градостроительного зонирования."	Масштаб 1 : 5000	Лист 1	Листов
ГАП	Красноперов А.И.				Индивидуальный предприниматель Колодезная Марина Анатольевна		
ГИП	Поляков В.А.						

ПРАВИЛА ЗЕМЛЕПОЛЬЗОВАНИЯ И ЗАСТРОЙКИ МУНИЦИПАЛЬНОГО ОБРАЗОВАНИЯ МОКРОУСОВСКОГО СЕЛЬСОВЕТА МОКРОУСОВСКОГО РАЙОНА КУРГАНСКОЙ ОБЛАСТИ

КАРТА ГРАДОСТРОИТЕЛЬНОГО ЗОНИРОВАНИЯ Д. ЧЕСНОКОВО
МАСШТАБ 1:5 000

УСЛОВНЫЕ ОБОЗНАЧЕНИЯ

Границы единиц административно-территориального деления Российской Федерации

— Граница населенного пункта

ТЕРРИТОРИАЛЬНЫЕ ЗОНЫ

Жилые зоны

Ж1 — Зона застройки индивидуальными жилыми домами

Общественно-деловые зоны

О1 — Многофункциональная общественно-деловая зона

Производственные зоны, зоны инженерной и транспортной инфраструктур

П1 — Производственная зона

П2 — Коммунально-складская зона

ИТ1 — Зона инженерной инфраструктуры

ИТ2 — Зона транспортной инфраструктуры

Зоны рекреационного назначения

РЗ-1 — Зона мест отдыха общего пользования

ПРИРОДНЫЕ ОБЪЕКТЫ

— Водоток (река, ручей, канал)

— Водоем (озеро, пруд, обводненный карьер, водохранилище)

ЗОНЫ С ОСОБЫМИ УСЛОВИЯМИ ИСПОЛЬЗОВАНИЯ ТЕРРИТОРИИ

Прибрежные защитные полосы

— Прибрежная защитная полоса

Береговые полосы

— Береговая полоса

Охранная зона инженерных коммуникаций

— Охранная зона объектов электросетевого хозяйства (вдоль линий электропередачи, вокруг подстанций)

Санитарно-защитная зона

— Санитарно-защитная зона предприятий, сооружений и иных объектов

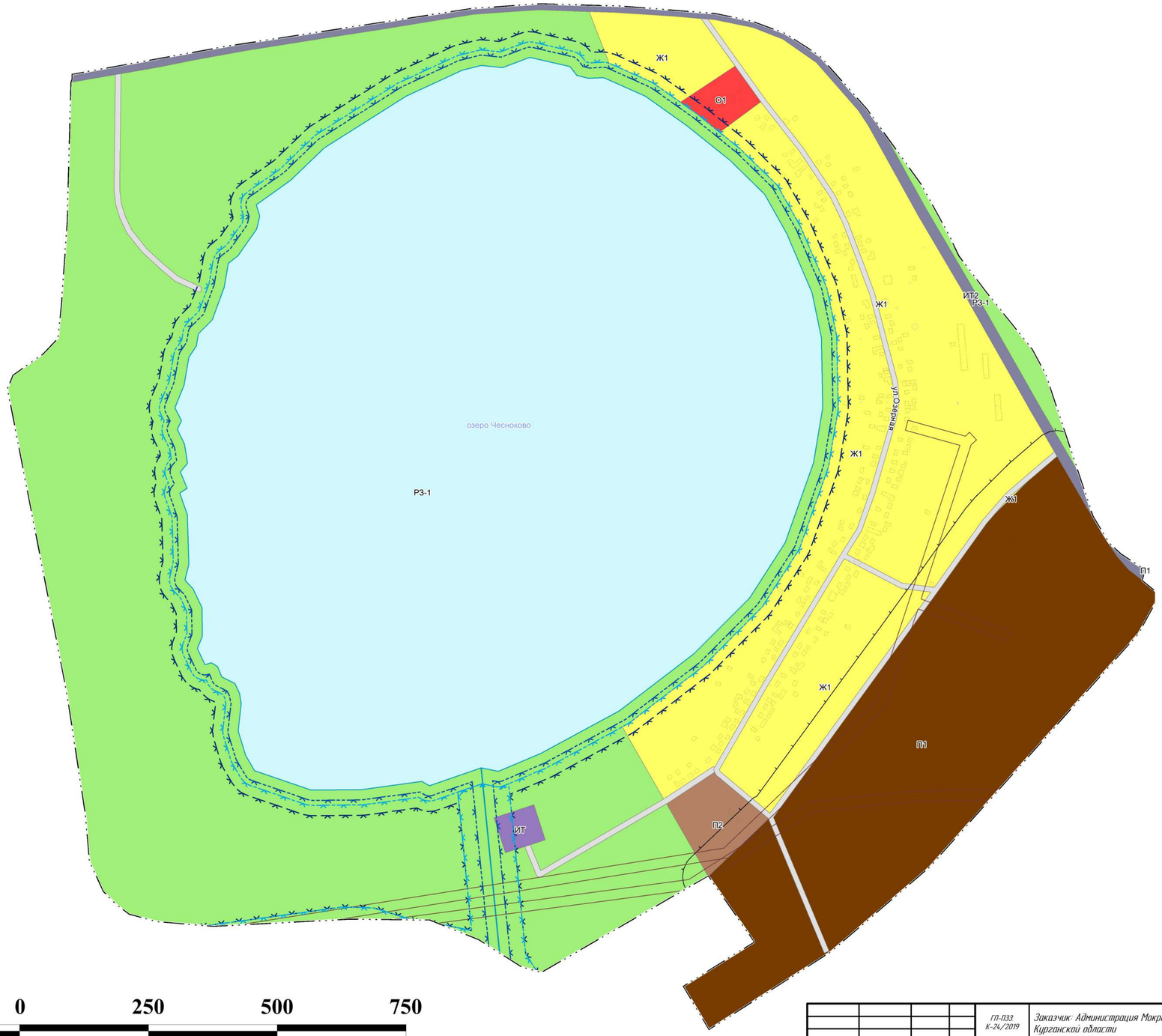

250 0 250 500 750

Метров

Масштаб 1:5 000

				ГП-033 К-24/2019	Заказчик: Администрация Мокроусовского района Курганской области	
Должность	ФИО	Подпись	Дата 2019 г.	Разработка проекта правил землепользования и застройки Мокроусовского сельсовета Мокроусовского района Курганской области		
ГАП	Красноперов А.И.			Правила землепользования и застройки "Карта градостроительного зонирования."	Масштаб 1:5000	Лист 1 / Листов
ГИП	Поляков В.А.				Индивидуальный предприниматель Колодезная Марина Анатольевна	